










# Scheda Escursione

## Trekking Alta Val Gerola

Alpi Orobie Valtellinesi (SO)

<b>Difficoltà:</b>	 <b>Altitudine</b> min. 1.391 m / max. 2.222 m	 <b>Dislivello</b> Tot. 1.400 m ca.	 <b>Tempo stimato</b> 1° g. h 7:00 / 2° g. h 4:30	 <b>Cartografia</b>
 <b>E</b>	 <b>Partenza</b> ore 7:00	 <b>Ritrovo partenza</b> Parcheggio C.so Europa—Somma Lombardo (ex-Carrefour)	 <b>Viaggio</b> 288 km A/R	 <b>Rimborso per auto</b> 63,00 EUR

**Coordinatori:** Lucia Parachini ☎ 347 889 7080—Valter Roncolato ☎ 347 940 8168—Paola Zuliani ☎ 339 276 6481

### Descrizione dell'escursione



La val Gerola è una tra le più belle valli delle Alpi Orobie Valtellinesi, è conosciuta anche come “valle del Bitto di Gerola”, dal nome del torrente che la percorre e che dà il nome al noto formaggio DOP prodotto nella vallata. Nella parte superiore la valle è contornata da diverse cime: il Pizzo dei Tre Signori, il Pizzo di Trona, il monte Valletto e il monte Ponteranica; la valle è punteggiata dagli specchi azzurri di alcuni laghi alpini: Pescegallo, Trona, Zancone, Inferno. Il pernottamento è previsto al Rifugio Salmurano.

**Percorso 1° giorno:** distanza 13,0 km—dislivello 1.000 m—Tempo di percorrenza h 7:00 ca.— partendo dal parcheggio di Pescegallo (1.391 m) procederemo, ad ovest degli impianti di risalita, imboccando il sentiero per la Val Tronella, dopo un primo tratto di salita lasceremo sulla destra

il sentiero che porta al Rifugio Falc e al Pizzo dei Tre Signori dirigendoci verso i Laghi del Trona e Lago Zancone; risalendo il pendio, per aggirare il Pizzo del Mezzodì, percorreremo parte del sentiero GVO (Gran Via delle Orobie) in direzione del Lago di Zancone; giunti ai piedi del Pizzo di Tronella procederemo lungo il sentiero alto che attraversa tutta la valle di Trona, che offre una splendida vista sui laghi Trona, Zancone e Rotondo fino a raggiungere l'omonima bocchetta (2.224 m); dalla Bocchetta, per via direttissima, in breve raggiungeremo la Cima Occidentale dei Piazzotti (2.261 m), punto panoramico che abbraccia tutta la Val Gerola, per poi arrivare al Rifugio Benigni per una sosta ristoratrice (2.222 m); dal Rifugio Benigni riprenderemo la discesa, inizialmente impegnativa, per la presenza di un insidioso canalino roccioso, superato il quale, lungo un comodo tratto di sentiero, giungeremo al Passo Salmurano (2.017m); dal passo, percorrendo il pendio prativo, arriveremo facilmente al Rifugio Salmurano (1.848 m) per la cena ed il pernottamento. Se l'orario di arrivo lo permetterà, prima di cena visiteremo una vicina casera di produzione del Bitto DOP; altrimenti la visita sarà rinviata alla mattina successiva prima della colazione.

**Percorso 2° giorno:** distanza 8,5 km—dislivello 400 m—Tempo di percorrenza h 4:30 ca.— il secondo giorno del trekking sarà più rilassante, con il facile percorso che ci condurrà dal Rifugio Salmurano (1.848 m) al lago di Pescegallo (1.865 m) per poi proseguire, aggirando il lago, verso il Passo Forcellino (2.050 m) e volendo, perdendo un po' di quota, raggiungere anche il Passo di Verrobbio (2.026 m); per lo stesso sentiero ritorneremo al Lago di Pescegallo dove pranzeremo per poi riprendere la discesa fino al parcheggio di Pescegallo dove riprenderemo le auto per il rientro a Somma Lombardo.

**Difficoltà:** il percorso non presenta particolari difficoltà; è comunque richiesto buon allenamento ed attrezzatura adeguata.

**Viaggio:** dal parcheggio ex-Carrefour, di Corso Europa, ci si dirige verso l'autostrada A36 Pedemontana che si percorre fino all'uscita di Lentate sul Seveso; si prosegue poi verso Arosio per imboccare la SS36 in direzione di Lecco, per poi proseguire, sempre sulla SS36 che si abbandona a Colico, deviando sulla SS38 in direzione di Morbegno dove si imbecca la strada che percorre la Val Gerola e conduce a Gerola Alta—Pescegallo.

Iscrizioni in Sede CAI Somma o telefonicamente (anche messaggio WhatsApp) al/i coordinatore/i entro e non oltre martedì 2 luglio

- ⇒ Per i Soci CAI: comunicazione nominativo e recapito telefonico
- ⇒ Per i NON Soci CAI: comunicazione nominativo (nome e cognome) e data di nascita per emissione polizza assicurazione obbligatoria (costo 25,80 EUR/persona); recapito telefonico o indirizzo email per eventuali comunicazioni

L'escursione sarà condotta in accordo al “Regolamento Escursioni” sezionale